



---

**Državni izpitni center**

---



M 2 2 2 5 0 1 2 3

JESENSKI IZPITNI ROK

# **GEOGRAFIJA**

---

---

NAVODILA ZA OCENJEVANJE

**Ponedeljek, 29. avgust 2022**

---

**SPLOŠNA MATURA**

---

Moderirana različica

## **UVODNA NAVODILA ZA OCENJEVANJE**

Zunanji ocenjevalec mora smiselno slediti navodilom za ocenjevanje, v katerih so zapisane moderirane rešitve za posamezen izpitni komplet.

Če kandidat poleg pravilne ugotovitve napiše še izključujočo, nepravilno trditev, se rešitev ovrednoti z 0 točkami.

Nejasne in nečitljive rešitve ter nejasni kandidatovi popravki se ovrednotijo z 0 točkami.

Če v navodilu piše, da naj se pravilna rešitev podčrta ali obkroži, se pri vrednotenju upošteva tudi druga vrsta njene oznake.

Slovenska zemljepisna imena in geografski pojmi morajo biti v celoti poimenovani pravilno.

Pri tujih poimenovanjih naselbinskih in nenaselbinskih zemljepisnih imenih se dopušča zamenjava ali izpustitev ene črke.

Pri vprašanjih višje ravni (pojasnite, analizirajte, ovrednotite) so v rešitvah navedeni le elementi. Za pravilno rešitev se upošteva, če kandidat uporabi vsaj en element v smiselni besedni zvezi.

**IZPITNA POLA 1****Obča geografija – Regionalna geografija sveta in Evrope****Obča**

Naloga	Točke	Rešitev	Dodatna navodila
1	1	♦ zračni tlak in vetrovi	
	1	♦ se povečuje / se veča / je večja	
<b>Skupaj</b>	<b>2</b>		

Naloga	Točke	Rešitev	Dodatna navodila
2	1	♦ B	
	1	♦ D	
<b>Skupaj</b>	<b>2</b>		

Naloga	Točke	Rešitev	Dodatna navodila
3	1	ena od: ♦ kontinentalno / celinsko polsuho podnebje ♦ zmerno hladno	
	1	♦ konvekcijske padavine	
<b>Skupaj</b>	<b>2</b>		

Naloga	Točke	Rešitev	Dodatna navodila
4	1	♦ islandski ciklon / minimum / depresija	
	1	ena od: ♦ Alpe so pod vplivom ciklona, zato je tam nizek zračni tlak / zračni tlak med 1000 -1010 hPa / mb. ♦ Alpe so pod vplivom ciklona, zato so tam padavine / tam dežuje / tam sneži. ♦ Alpe so orografska ovira za ciklon, zato so padavine izdatnejše / močnejše dežuje / sneži. ♦ Ker so Alpe pod vplivom ciklona, so temperature nekoliko višje ...	Za popolno pojasnitev 1 točka, za samo opis 0 točk.
<b>Skupaj</b>	<b>2</b>		

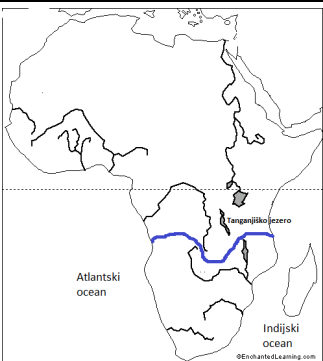
Naloga	Točke	Rešitev	Dodatna navodila
5	2	ena od: ♦ Zaradi segrevanja ozračja / temperaturnih nihanj je več neurij / suš / neviht / vetrolomov / vročinskih valov / pozeb. ♦ Zaradi višjih temperatur je večja možnost tornadov. ♦ Zaradi večje količine energije / segrevanja ozračja je intenzivnost vremenskih pojavov večja. ♦ Zaradi temperaturnih razlik / višjih temperatur so ekstremni vremenski pojavi pogostejši / močnejši ...	Za popolno pojasnitev 2 točki, za samo opis 1 točka.

## Svet 1

Naloga	Točke	Rešitev	Dodatna navodila
6	1	A: ♦ Ind	
	1	B: ♦ Ganges / Ganga	
<b>Skupaj</b>	<b>2</b>		

Naloga	Točke	Rešitev	Dodatna navodila
7	1	ena od: ♦ arteška voda / ujeta talna voda ♦ subarteška voda	
	1	arteška, ena od: ♦ ujeta je med neprepustne plasti ♦ je pod pritiskom / sama priteče na površje ♦ je slana ♦ je topla ♦ ne obnavlja se / se počasneje obnavlja ...	
		subarteška, ena od: ♦ ujeta je med neprepustne plasti ♦ ni pod pritiskom ♦ moramo jo črpati ♦ ne obnavlja se / se počasneje obnavlja ♦ je slana ♦ je topla ...	
<b>Skupaj</b>	<b>2</b>		

Naloga	Točke	Rešitev	Dodatna navodila
8	2	♦ NE ♦ DA ♦ DA	Za tri pravilne rešitve 2 točki, za dve ali eno 1 točka.

Naloga	Točke	Rešitev	Dodatna navodila
9	1	♦ 	Črta naj poteka od Atlantskega oceana do Indijskega oceana tako, da gre med izvirooma obeh rek.
	1	ena od: ♦ Tektonsko udorino / jarek je zalila voda. ♦ Zaradi tektonskega prelamljanja je nastal tektonski jarek / Srednjeafriški tektonski jarek, ki ga je zalila voda. ♦ Del tektonskega jarka je zalila voda. ♦ Zaradi razlamljanja vzhodnega dela Afrike je nižje dele zalila voda.	Za popolno pojasnitev 1 točka, za samo opis 0 točk.
<b>Skupaj</b>	<b>2</b>		

Naloga	Točke	Rešitev	Dodatna navodila
10	2	ena od: ♦ Zaradi močnejšega pritoka sladke vode / večje količine padavin / monsunskih padavin na območju točke B je slanost nižja. ♦ Zaradi izliva večjih azijskih rek v bližini območja B je slanost nižja. ♦ Zaradi morskih tokov / mešanja vode na območju točke B je slanost nižja ...	Za popolno pojasnitev 2 točki, za samo opis 1 točka.  Upoštevamo tudi rešitve, ki se nanašajo na območje, označeno s črko A.

## Svet 2

Naloga	Točke	Rešitev	Dodatna navodila
11	1	Venezuela: ♦ nafta	
	1	Avstralija: ♦ železova ruda	
<b>Skupaj</b>	<b>2</b>		

Naloga	Točke	Rešitev	Dodatna navodila
12	1	regija 3, ena od: ♦ Sever ♦ Amazonsko nižavje ♦ Amazonija	
	1	gospodarska dejavnost, dve od: ♦ rudarstvo / pridobivanje rud ♦ gozdarstvo / pridobivanje lesa ♦ energetika / hidroenergija ♦ promet / plovba po Amazonki	Za dve dejavnosti 1 točka, za samo eno dejavnost 0 točk.
<b>Skupaj</b>	<b>2</b>		

Naloga	Točke	Rešitev	Dodatna navodila
13	2	dve od: ♦ propadanje težke industrije / železarstva / jeklarstva ♦ prestrukturiranje industrije / razvoj novih industrijskih panog ♦ zapiranje rudnikov / rudnikov železove rude / rudnikov premoga / premogovnikov ♦ premeščanje industrije ♦ zmanjševanje pomena industrije / rudarstva ♦ večanje pomena terciarnih dejavnosti	

Naloga	Točke	Rešitev	Dodatna navodila
14	2	<p>ena od:</p> <ul style="list-style-type: none"> <li>♦ Kolonizatorji so vlagali predvsem v kmetijstvo / rudarstvo, zato je industrija slabo razvita.</li> <li>♦ Ker je bilo zapostavljeno izobraževanje, primanjkuje izobražene delovne sile / je tehnološki razvoj počasen.</li> <li>♦ Odvisnost od nekdanjih gospodarjev / tujih lastnikov afriške države sili k ohranjanju tradicionalno razvitih panog.</li> <li>♦ Zaradi nizke gospodarske razvitosti nimajo sredstev za zagon industrije / je industrija slabo razvita.</li> <li>♦ Ker so se pozno osamosvojile, še niso začele z razvojem industrije.</li> <li>♦ Zaradi etničnih konfliktov / politične nestabilnosti se ne vlaga v razvoj industrije / je manj tujih investicij v razvoj industrije.</li> <li>♦ Razvoj infrastrukture omogoča lažjo industrializacijo ...</li> </ul>	Za popolno pojasnitev 2 točki, za samo opis 1 točka.

Naloga	Točke	Rešitev	Dodatna navodila
15	2	<p>ena od:</p> <ul style="list-style-type: none"> <li>♦ Ustanavljanje posebnih gospodarski con / odprtih mest je pritegnilo tuje vlagatelje / tuj kapital.</li> <li>♦ Dobra infrastruktura / marljiva in prilagodljiva delovna sila / davčne olajšave / dobra prometna dostopnost je pritegnila tuj kapital.</li> <li>♦ Zaradi vlaganja v izobraževanje / tehnološki razvoj so postali bolj konkurenčni.</li> <li>♦ Zaradi poceni / marljive / disciplinirane / lojalne delovne sile je višja produktivnost.</li> <li>♦ Nižji okoljski standardi / nižji stroški dela / nižji stroški proizvodnje večajo njihovo konkurenčnost / privabljajo tuje vlagatelje.</li> <li>♦ Zaradi postopnega uvajanja tržnega gospodarstva se je povečala produktivnost.</li> <li>♦ Počasnejša rast prebivalstva je vplivala na večja vlaganja v gospodarstvo ...</li> </ul>	Za popolno pojasnitev 2 točki, za samo opis 1 točka.

## Evropa 1

Naloga	Točke	Rešitev	Dodatna navodila
16	1	<p>geološka doba, ena od:</p> <ul style="list-style-type: none"> <li>♦ paleozoik</li> <li>♦ starejši paleozoik</li> <li>♦ silur</li> </ul>	
	1	<p>gorovje:</p> <ul style="list-style-type: none"> <li>♦ Centralni masiv</li> </ul>	
<b>Skupaj</b>	<b>2</b>		

Naloga	Točke	Rešitev	Dodatna navodila
17	1	♦ lagunski	
	1	♦ Baltsko morje	
<b>Skupaj</b>	<b>2</b>		

Naloga	Točke	Rešitev	Dodatna navodila
18	1	♦ B	
	1	♦ C	
<b>Skupaj</b>	<b>2</b>		



Naloga	Točke	Rešitev	Dodatna navodila
19	1	♦ B	
	1	♦ D	
<b>Skupaj</b>	<b>2</b>		

Naloga	Točke	Rešitev	Dodatna navodila
20	1	nastanek, ena od: ♦ Zaradi razmikanja Evrazijske in (Severno) Ameriške litosferske plošče je nastal Srednjeatlantski hrbet z otokom Islandijo. ♦ Zaradi razmikanja litosferskih plošč prodira lava na površje. ♦ Zaradi razmikanja litosferskih plošč vmesne prostore polni lava.	Za dve popolni pojasnitvi 2 točki, za eno pojasnitev ali dva opisa 1 točka.
	1	pozitivna posledica, ena od: ♦ Ker je otok vulkanskega nastanka, lahko električno energijo pridobivajo z geotermalno energijo / izkoriščanjem vroče podzemne vode. ♦ Geotermalno vodo / vročo podzemno vodo izkoriščajo za ogrevanje rastlinjakov / gojenje različnih kmetijskih kultur / ogrevanje prometnic / ogrevanje gospodinjstev. ♦ Zaradi vulkanov / gejzirjev / vulkanskih pojavov je Islandija turistično zanimiva država. ♦ Zaradi izvirov tople vode so zgradili termalna kopališča. ♦ Zaradi obilice električne energije se razvija industrija / proizvodnja aluminija ...	
<b>Skupaj</b>	<b>2</b>		

## Evropa 2

Naloga	Točke	Rešitev	Dodatna navodila
21	1	ena od: ♦ politična (geografija) ♦ geopolitika	

Naloga	Točke	Rešitev	Dodatna navodila
22	2	♦ NE ♦ DA ♦ DA	Za tri pravilne rešitve 2 točki, za dve 1 točka.

Naloga	Točke	Rešitev	Dodatna navodila
23	1	♦ 	
	1	ena od: ♦ 	
<b>Skupaj</b>	<b>2</b>		

Naloga	Točke	Rešitev	Dodatna navodila
24	2	dve od: ♦ prosti pretok blaga / storitev / ljudi / kapitala ♦ odprava carin / dajatev ♦ odprava uvoznih / izvoznih ovir ♦ hitrejši prevoz ♦ lažji izvoz v države nečlanice EU / druge države sveta ♦ skupni nastop držav EU na drugih trgih ♦ večje tržišče ♦ skupna valuta v večini držav ♦ sporazumi o prosti trgovini z nekaterimi nečlanicami ♦ finančna podpora v primeru gospodarske krize ...	



Naloga	Točke	Rešitev	Dodatna navodila
25	1	ena od: <ul style="list-style-type: none"> <li>♦ razmah evroskepticizma</li> <li>♦ izstop Velike Britanije iz EU / brexit</li> <li>♦ nezaupanje v institucije EU</li> <li>♦ nastanek evroskeptičnih političnih strank / desničarskih gibanj</li> <li>♦ politična nestabilnost v nekaterih državah</li> <li>♦ avtonomistična / separatistična gibanja (Katalonija, Škotska)</li> <li>♦ neupoštevanje dogovorov / zakonodaje EU</li> <li>♦ nasprotovanje širitvi EU / upočasnitev širitve EU</li> </ul>	

Naloga	Točke	Rešitev	Dodatna navodila
26	1	pojasnitev: <ul style="list-style-type: none"> <li>♦ Količina odloženega žveplovega dioksida se je zmanjšala zaradi zapiranja obratov težke industrije (železarn) / zapiranja premogovnikov (rudnikov) / zmanjšanja porabe premoga / lignita / gradnje čistilnih naprav / novih industrijskih panog / prestrukturiranja industrije / selitve težke industrije iz Evrope / strožje okoljske zakonodaje ...</li> </ul>	Za popolno pojasnitev 1 točka, za samo opis 0 točk.
	1	opis, ena od: <ul style="list-style-type: none"> <li>♦ zahodni / jugozahodni / južni vetrovi</li> <li>♦ zahodna zračna cirkulacija</li> <li>♦ premikanje zraka v nasprotni smeri urinega kazalca / v ciklonih</li> <li>♦ kisli dež / kisle padavine</li> </ul>	
<b>Skupaj</b>	<b>2</b>		

**Skupno število točk IP 1: 50**

**IZPITNA POLA 2****Obča geografija – Geografija Slovenije****Obča**

Naloga	Točke	Rešitev	Dodatna navodila
1	1	ena od: ♦ med 0,9 in 1,1 milijarde ♦ med 900 in 1100 milijoni	
	1	♦ Afrika	
<b>Skupaj</b>	<b>2</b>		

Naloga	Točke	Rešitev	Dodatna navodila
2	2	tri od: ♦ načrtovanje družine ♦ manj otrok v družini ♦ nižja rodnost ♦ višja umrljivost ♦ kasneje se odločajo za otroke ♦ lažje življenje / višji življenjski standard ♦ višja izobrazba (žensk) ♦ več zaposlenih žensk ♦ manj žensk v rodni dobi ♦ večji delež starejših ♦ manjši delež mladega prebivalstva ♦ urejen socialni sistem (pokojnine) ...	Za tri pravilne rešitve 2 točki, za dve 1 točka.

Naloga	Točke	Rešitev	Dodatna navodila
3	1	♦ A	
	1	♦ C	
<b>Skupaj</b>	<b>2</b>		

Naloga	Točke	Rešitev	Dodatna navodila
4	2	ena od: ♦ Priseljujejo se v glavnem ljudje iz Azije / Afrike / arabskih držav, zato se v Evropi povečuje delež muslimanov. ♦ Zmanjšuje se delež kristjanov, ker se večinoma priseljujejo muslimani. ♦ Ker se priseljujejo v glavnem muslimani, se v Evropi manjša delež kristjanov (katolikov / protestantov / pravoslavcev).	Za popolno pojasnitev 2 točki, za samo opis 1 točka.  V odgovoru mora biti razvidna povezava med eno značilnostjo migrantov in njihovim vplivom na versko sestavo.

Naloga	Točke	Rešitev	Dodatna navodila
5	2	ena od: ♦ Zaradi pomanjkanja prostora prevladujejo visoke zgradbe / je malo zelenih površin. ♦ Zaradi boljše ali hitrejše komunikacije / visokih cen zemljišč prevladujejo visoke zgradbe / se mesta širijo v višino. ♦ Zaradi strnjene / goste pozidave je malo zelenih površin / je malo prostora za prometnice (ceste) ...	Za popolno pojasnitev 2 točki, za samo opis 1 točka.

## Slovenija 1

Naloga	Točke	Rešitev	Dodatna navodila
6	1	♦ rjave pokarbonatne prsti	
	1	♦ relief	
<b>Skupaj</b>	<b>2</b>		

Naloga	Točke	Rešitev	Dodatna navodila
7	2	♦ NE ♦ NE ♦ DA	Za tri pravilne rešitve 2 točki, za dve ali eno 1 točka.

Naloga	Točke	Rešitev	Dodatna navodila
8	2	dve od: ♦ redka poselitev ♦ depopulacija / izseljevanje ♦ opuščanje kmetijstva / obdelovalnih površin / deagrarizacija ♦ ogozdovanje / zaraščanje gozda ♦ gospodarska / prometna odmaknjenost ♦ slabša prometna povezava ♦ odmaknjenost od večjih naselitvenih centrov ♦ obmejna lega	

Naloga	Točke	Rešitev	Dodatna navodila	
9	2	Ime višinskega bioklimatskega pasu	Opis značilnosti naravnega rastlinstva	
		ena od: ♦ subalpski pas ♦ višji gorski pas	– prevladuje iglasti gozd – v Posočju rastejo tudi bukovi gozdovi	
		nižji gorski pas	ena od: ♦ prevladuje listnati gozd / gozd ♦ ponekod so že močno zastopani iglavci ♦ listnati in iglasti gozd / mešani gozd ♦ prevladujejo drevesa	

Naloga	Točke	Rešitev	Dodatna navodila
10	1	ena od: ♦ Pogozdovali so predvsem z iglavci. ♦ Pogozdovali so s črnim borom (Kras). ♦ Sajenje iglavcev zaradi gospodarskega izkoriščanja. ♦ Večje krčenje listnatega gozda. ♦ Zaradi steljarjenja / krčenja listnatega gozda po ravninah se je povečal delež rdečega bora / iglavcev. ♦ Zaradi oglarjenja se je zmanjšal delež bukve / povečal delež iglavcev.	

Naloga	Točke	Rešitev	Dodatna navodila
11	1	ena od: <ul style="list-style-type: none"> <li>♦ Zaradi karbonatnih kamnin / apnenca je prst bazična / bazična do nevtralna / bogata s karbonati / bazami / so nastale rendzine.</li> <li>♦ Apnenec mehansko počasneje prepereva, zato je prsti manj / je tanka.</li> <li>♦ Zaradi prepustnih kamnin / hitrega odtekanja vode so prsti manj vlažne / bolj suhe / je prsti manj / je prst bolj tanka.</li> <li>♦ Na uravnanih delih z neprepustno podlago so se razvile mokrotne prsti / šotne prsti / vlažne prsti / oglejene prsti.</li> </ul>	Za popolno pojasnitev 1 točka, za samo opis 0 točk.

## Slovenija 2

Naloga	Točke	Rešitev	Dodatna navodila
12	1	kmetijska panoga: ♦ vinogradništvo	
	1	zemljiška kategorija: ♦ pašniki	
<b>Skupaj</b>	<b>2</b>		

Naloga	Točke	Rešitev	Dodatna navodila
13	2	<ul style="list-style-type: none"> <li>♦ DA</li> <li>♦ NE</li> <li>♦ DA</li> </ul>	Za tri pravilne rešitve 2 točki, za dve ali eno 1 točka.

Naloga	Točke	Rešitev	Dodatna navodila
14	2	dve od: <ul style="list-style-type: none"> <li>♦ plitva prst</li> <li>♦ odsotnost / nedostopnost talne vode</li> <li>♦ razgiban relief / površje ni ravno</li> <li>♦ kraški relief / kraški pojavi</li> <li>♦ pogosta poletna suša</li> <li>♦ pogosta burja</li> <li>♦ vetrna erozija / odnašanje prsti</li> <li>♦ odsotnost površinskih voda / rek</li> <li>♦ nesklenjena prst</li> <li>♦ večji delež skeletnih delcev v prsti</li> <li>♦ obsredozemski / submediteranski padavinski režim</li> <li>♦ pogosta temperaturna inverzija na dnu vrtač ...</li> </ul>	

Naloga	Točke	Rešitev	Dodatna navodila
15	1	♦ C	
	1	ena od: <ul style="list-style-type: none"> <li>♦ finančna podpora / subvencija mladim kmetom</li> <li>♦ pomoč pri preusmeritvi kmetov v donosnejše panoge</li> <li>♦ podpora razvoju turizma na kmetijah</li> <li>♦ davčne olajšave kmetom na teh območjih</li> <li>♦ gradnja boljših prometnih povezav ...</li> </ul>	
<b>Skupaj</b>	<b>2</b>		

Naloga	Točke	Rešitev	Dodatna navodila
16	1	pozitiven vpliv, ena od: <ul style="list-style-type: none"> <li>♦ Zaradi višjih temperatur se bo podaljšala vegetacijska doba.</li> <li>♦ Zaradi višjih temperatur bo več površin primernih za kmetijstvo.</li> <li>♦ Toplotno zahtevnejše kulturne rastline bodo lahko uspevale tudi v notranjosti Slovenije / na višjih nadmorskih višinah.</li> <li>♦ Zaradi višjih temperatur lahko pridelujejo nove kulturne rastline ...</li> </ul>	Za dve popolni pojasnitvi 2 točki, za eno pojasnitev ali dva opisa 1 točka.
	1	negativen vpliv, ena od: <ul style="list-style-type: none"> <li>♦ Več neurij predstavlja nevarnost za kmetovanje.</li> <li>♦ Več ujm bo povečalo stroške pridelave.</li> <li>♦ Več vročinskih valov pomeni večji toplotni stres za rastline.</li> <li>♦ Več vročinskih valov pomeni več suš / manj pridelka.</li> <li>♦ Več bo suš, zato bo potrebnega več namakanja.</li> <li>♦ Drugačno podnebje lahko prinese nove škodljivce.</li> <li>♦ Hitrejši začetek vegetacijske dobe poveča ranljivost pred pozebami.</li> <li>♦ Sprememba padavinskega režima bo povzročila večje stroške pridelave ...</li> </ul>	
<b>Skupaj</b>	<b>2</b>		

### Slovenija – pokrajine 1

Naloga	Točke	Rešitev	Dodatna navodila
17	1	♦ vršaj	

Naloga	Točke	Rešitev	Dodatna navodila
18	2	dve od: <ul style="list-style-type: none"> <li>♦ prisotnost gričevja</li> <li>♦ ravnine / nizka nadmorska višina</li> <li>♦ večja količina padavin poleti</li> <li>♦ konvekcijske padavine</li> <li>♦ manjša letna količina padavin</li> <li>♦ več terciarnih nanosov / ostankov Panonskega morja</li> <li>♦ več laporja in gline ...</li> </ul>	

Naloga	Točke	Rešitev	Dodatna navodila
19	1	♦ B	
	1	♦ C	
<b>Skupaj</b>	<b>2</b>		

Naloga	Točke	Rešitev	Dodatna navodila
20	1	ena od: ♦ ugrezninska ♦ umetna / antropogena	
	1	pojasnitev, ena od: ♦ Zaradi ugrezavanja površin so prometnice / industrijske površine / stanovanjski objekti na robu kotline / izven območja ugrezavanja. ♦ Z območij, ki jih pokrivajo jezera, so umaknili kmetijske površine / naselja / prometnice. ♦ V okolici jezer gradijo športno-rekreacijske / turistične površine. ♦ Zaradi priseljevanja / dotoka delovne sile / novih dejavnosti so se naselja povečala / urbanizirala ...	Za popolno pojasnitev 1 točka, za samo opis 0 točk.
<b>Skupaj</b>	<b>2</b>		

Naloga	Točke	Rešitev	Dodatna navodila
21	1	ena od: ♦ prod ♦ prod in pesek	
	2	ena od: ♦ Zaradi slabo rodovitnih / spranih / kislih prsti prevladuje gozd. ♦ Zaradi slabo rodovitnih / spranih / kislih prsti je manjši delež obdelovalnih površin / njiv / polj / travnikov.	Za popolno pojasnitev 2 točki, za samo opis 1 točka.
<b>Skupaj</b>	<b>3</b>		

## Slovenija – pokrajine 2

Naloga	Točke	Rešitev	Dodatna navodila
22	1	A (mesto): ♦ Postojna	
	1	B (reka): ♦ Unica	
<b>Skupaj</b>	<b>2</b>		

Naloga	Točke	Rešitev	Dodatna navodila
23	1	♦ Cerkniško polje	
	1	ena od: ♦ priteče več vode, kot je odteče ♦ dvig skalne / votlinske vode ♦ neprepustna kamnina / prekritost z glino / ilovico / vododržni nanosi ♦ deževna obdobja / visoka količina padavin / taljenje snega ...	
<b>Skupaj</b>	<b>2</b>		

Naloga	Točke	Rešitev	Dodatna navodila	
24	2	<p>Ime pokrajine</p> <p>Opisi pokrajine</p> <ul style="list-style-type: none"> <li>♦ Notranjsko podolje</li> <li>– nižji svet ob Idrijski prelomnici</li> <li>– sodi v porečje Ljubljani</li> <li>– naselja, zgoščena na kraških poljih</li> </ul>	<p>♦ Gorjanci</p> <ul style="list-style-type: none"> <li>– planotasto hribovje z alpsko slemenitvijo</li> <li>– 3 % površja prekrivajo vinogradi</li> </ul>	

Naloga	Točke	Rešitev	Dodatna navodila
25	2	<p>ena od:</p> <ul style="list-style-type: none"> <li>♦ Prometna infrastruktura / železnica omogoča ogled Postojnske jame veliko turistom.</li> <li>♦ Promocija / trženje Postojnske jame / ponudbe v tujini / drugih turističnih krajih / na spletu / v medijih privablja številne tuje turiste.</li> <li>♦ Bližina avtoceste / lega ob Sloveniki omogoča prihod veliko tujih gostov, ki potujejo čez Slovenijo.</li> <li>♦ Prepoznavnost Postojnske jame je večja zaradi bogate tradicije turizma / jamske železnice.</li> </ul>	<p>Za popolno pojasnitev 2 točki, za samo opis 1 točka.</p>

Naloga	Točke	Rešitev	Dodatna navodila
26	2	<p>ena od:</p> <ul style="list-style-type: none"> <li>♦ Skozi Postojnska vrata poteka cestna / železniška povezava iz Sredozemlja v Srednjo Evropo.</li> <li>♦ Postojnska vrata so najnižji prehod / prelaz na poti iz Sredozemlja v Srednjo Evropo.</li> <li>♦ Postojnska vrata so najnižji prehod čez alpsko-dinarsko / dinarsko pregrado in zato pomembna za tranzitni promet.</li> <li>♦ Zaradi najnižjega prehoda poteka skozi Postojnska vrata V. panevropski koridor / Slovenika / avtocesta A1.</li> </ul>	<p>Za popolno pojasnitev 2 točki, za samo opis 1 točka.</p>

**Skupno število točk IP 2: 50**