



Državni izpitni center



SESSIONE AUTUNNALE

GEOGRAFIA

INDICAZIONI PER LA VALUTAZIONE

Lunedì, 29 agosto 2022

MATURITÀ GENERALE

Ital. moder. različica

UVODNA NAVODILA ZA OCENJEVANJE

Zunanji ocenjevalec mora smiselno slediti navodilom za ocenjevanje, v katerih so zapisane moderirane rešitve za posamezen izpitni komplet.

Če kandidat poleg pravilne ugotovitve napiše še izključujočo, nepravilno trditev, se rešitev ovrednoti z 0 točkami.

Nejasne in nečitljive rešitve ter nejasni kandidatovi popravki se ovrednotijo z 0 točkami.

Če v navodilu piše, da naj se pravilna rešitev podčrta ali obkroži, se pri vrednotenju upošteva tudi druga vrsta njene oznake.

Slovenska zemljepisna imena in geografski pojmi morajo biti v celoti poimenovani pravilno.

Pri tujih poimenovanjih naselbinskih in nenaselbinskih zemljepisnih imenih se dopušča zamenjava ali izpustitev ene črke.

Pri vprašanjih višje ravni (pojasnite, analizirajte, ovrednotite) so v rešitvah navedeni le elementi. Za pravilno rešitev se upošteva, če kandidat uporabi vsaj en element v smiselni besedni zvezi.

IZPITNA POLA 1**Obča geografija – Regionalna geografija sveta in Evrope****Obča**

Naloga	Točke	Rešitev	Dodatna navodila
1	1	♦ zračni tlak in vetrovi	
	1	♦ se povečuje / se veča / je večja	
Skupaj	2		

Naloga	Točke	Rešitev	Dodatna navodila
2	1	♦ B	
	1	♦ D	
Skupaj	2		

Naloga	Točke	Rešitev	Dodatna navodila
3	1	ena od: ♦ kontinentalno / celinsko polsuho podnebje ♦ zmerno hladno	
	1	♦ konvekcijske padavine	
Skupaj	2		

Naloga	Točke	Rešitev	Dodatna navodila
4	1	♦ islandski ciklon / minimum / depresija	
	1	ena od: ♦ Alpe so pod vplivom ciklona, zato je tam nizek zračni tlak / zračni tlak med 1000 -1010 hPa / mb. ♦ Alpe so pod vplivom ciklona, zato so tam padavine / tam dežuje / tam sneži. ♦ Alpe so orografska ovira za ciklon, zato so padavine izdatnejše / močnejše dežuje / sneži. ♦ Ker so Alpe pod vplivom ciklona, so temperature nekoliko višje ...	Za popolno pojasnitev 1 točka, za samo opis 0 točk.
Skupaj	2		

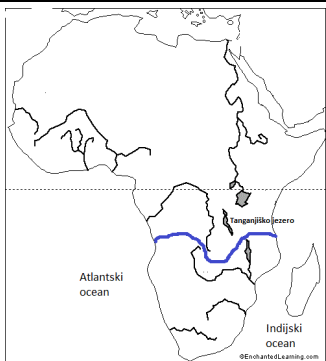
Naloga	Točke	Rešitev	Dodatna navodila
5	2	ena od: ♦ Zaradi segrevanja ozračja / temperaturnih nihanj je več neurij / suš / neviht / vetrolovov / vročinskih valov / pozeb. ♦ Zaradi višjih temperatur je večja možnost tornadov. ♦ Zaradi večje količine energije / segrevanja ozračja je intenzivnost vremenskih pojavov večja. ♦ Zaradi temperaturnih razlik / višjih temperatur so ekstremni vremenski pojavi pogostejši / močnejši ...	Za popolno pojasnitev 2 točki, za samo opis 1 točka.

Svet 1

Naloga	Točke	Rešitev	Dodatna navodila
6	1	A: ♦ Ind	
	1	B: ♦ Ganges / Ganga	
Skupaj	2		

Naloga	Točke	Rešitev	Dodatna navodila
7	1	ena od: ♦ arteška voda / ujeta talna voda ♦ subarteška voda	
	1	arteška, ena od: ♦ ujeta je med neprepustne plasti ♦ je pod pritiskom / sama priteče na površje ♦ je slana ♦ je topla ♦ ne obnovlja se / se počasneje obnovlja ...	
		subarteška, ena od: ♦ ujeta je med neprepustne plasti ♦ ni pod pritiskom ♦ moramo jo črpati ♦ ne obnovlja se / se počasneje obnovlja ♦ je slana ♦ je topla ...	
Skupaj	2		

Naloga	Točke	Rešitev	Dodatna navodila
8	2	♦ NE ♦ DA ♦ DA	Za tri pravilne rešitve 2 točki, za dve ali eno 1 točka.

Naloga	Točke	Rešitev	Dodatna navodila
9	1	♦ 	Črta naj poteka od Atlantskega oceana do Indijskega oceana tako, da gre med izvirova obeh rek.
	1	ena od: ♦ Tektonsko udorino / jarek je zalila voda. ♦ Zaradi tektonskega prelamljanja je nastal tektonski jarek / Srednjeafriški tektonski jarek, ki ga je zalila voda. ♦ Del tektonskega jarka je zalila voda. ♦ Zaradi razlamljanja vzhodnega dela Afrike je nižje dele zalila voda.	Za popolno pojasnitev 1 točka, za samo opis 0 točk.
Skupaj	2		

Naloga	Točke	Rešitev	Dodatna navodila
10	2	ena od: ♦ Zaradi močnejšega pritoka sladke vode / večje količine padavin / monsunskih padavin na območju točke B je slanost nižja. ♦ Zaradi izliva večjih azijskih rek v bližini območja B je slanost nižja. ♦ Zaradi morskih tokov / mešanja vode na območju točke B je slanost nižja ...	Za popolno pojasnitev 2 točki, za samo opis 1 točka. Upoštevamo tudi rešitve, ki se nanašajo na območje, označeno s črko A.

Svet 2

Naloga	Točke	Rešitev	Dodatna navodila
11	1	Venezuela: ♦ nafta	
	1	Avstralija: ♦ železova ruda	
Skupaj	2		

Naloga	Točke	Rešitev	Dodatna navodila
12	1	regija 3, ena od: ♦ Sever ♦ Amazonsko nižavje ♦ Amazonija	
	1	gospodarska dejavnost, dve od: ♦ rudarstvo / pridobivanje rud ♦ gozdarstvo / pridobivanje lesa ♦ energetika / hidroenergija ♦ promet / plovba po Amazonki	Za dve dejavnosti 1 točka, za samo eno dejavnost 0 točk.
Skupaj	2		

Naloga	Točke	Rešitev	Dodatna navodila
13	2	dve od: ♦ propadanje težke industrije / železarstva / jeklarstva ♦ prestrukturiranje industrije / razvoj novih industrijskih panog ♦ zapiranje rudnikov / rudnikov železove rude / rudnikov premoga / premogovnikov ♦ premeščanje industrije ♦ zmanjševanje pomena industrije / rudarstva ♦ večanje pomena terciarnih dejavnosti	

Naloga	Točke	Rešitev	Dodatna navodila
14	2	<p>ena od:</p> <ul style="list-style-type: none"> ♦ Kolonizatorji so vlagali predvsem v kmetijstvo / rudarstvo, zato je industrija slabo razvita. ♦ Ker je bilo zapostavljeno izobraževanje, primanjkuje izobražene delovne sile / je tehnološki razvoj počasen. ♦ Odvisnost od nekdanjih gospodarjev / tujih lastnikov afriške države sili k ohranjanju tradicionalno razvitih panog. ♦ Zaradi nizke gospodarske razvitosti nimajo sredstev za zagon industrije / je industrija slabo razvita. ♦ Ker so se pozno osamosvojile, še niso začele z razvojem industrije. ♦ Zaradi etničnih konfliktov / politične nestabilnosti se ne vlaga v razvoj industrije / je manj tujih investicij v razvoj industrije. ♦ Razvoj infrastrukture omogoča lažjo industrializacijo ... 	Za popolno pojasnitev 2 točki, za samo opis 1 točka.

Naloga	Točke	Rešitev	Dodatna navodila
15	2	<p>ena od:</p> <ul style="list-style-type: none"> ♦ Ustanavljanje posebnih gospodarski con / odprtih mest je pritegnilo tuje vlagatelje / tuj kapital. ♦ Dobra infrastruktura / marljiva in prilagodljiva delovna sila / davčne olajšave / dobra prometna dostopnost je pritegnila tuj kapital. ♦ Zaradi vlaganja v izobraževanje / tehnološki razvoj so postali bolj konkurenčni. ♦ Zaradi poceni / marljive / disciplinirane / lojalne delovne sile je višja produktivnost. ♦ Nižji okoljski standardi / nižji stroški dela / nižji stroški proizvodnje večajo njihovo konkurenčnost / privabljajo tuje vlagatelje. ♦ Zaradi postopnega uvajanja tržnega gospodarstva se je povečala produktivnost. ♦ Počasnejša rast prebivalstva je vplivala na večja vlaganja v gospodarstvo ... 	Za popolno pojasnitev 2 točki, za samo opis 1 točka.

Evropa 1

Naloga	Točke	Rešitev	Dodatna navodila
16	1	<p>geološka doba, ena od:</p> <ul style="list-style-type: none"> ♦ paleozoik ♦ starejši paleozoik ♦ silur 	
	1	<p>gorovje:</p> <ul style="list-style-type: none"> ♦ Centralni masiv 	
Skupaj	2		

Naloga	Točke	Rešitev	Dodatna navodila
17	1	♦ lagunski	
	1	♦ Baltsko morje	
Skupaj	2		

Naloga	Točke	Rešitev	Dodatna navodila
18	1	♦ B	
	1	♦ C	
Skupaj	2		



Naloga	Točke	Rešitev	Dodatna navodila
19	1	♦ B	
	1	♦ D	
Skupaj	2		

Naloga	Točke	Rešitev	Dodatna navodila
20	1	nastanek, ena od: ♦ Zaradi razmikanja Evrazijske in (Severno) Ameriške litosferske plošče je nastal Srednjeatlantski hrbet z otokom Islandijo. ♦ Zaradi razmikanja litosferskih plošč prodira lava na površje. ♦ Zaradi razmikanja litosferskih plošč vmesne prostore polni lava.	Za dve popolni pojasnitvi 2 točki, za eno pojasnitev ali dva opisa 1 točka.
	1	pozitivna posledica, ena od: ♦ Ker je otok vulkanskega nastanka, lahko električno energijo pridobivajo z geotermalno energijo / izkoriščanjem vroče podzemne vode. ♦ Geotermalno vodo / vročo podzemno vodo izkoriščajo za ogrevanje rastlinjakov / gojenje različnih kmetijskih kultur / ogrevanje prometnic / ogrevanje gospodinjstev. ♦ Zaradi vulkanov / gejzirjev / vulkanskih pojavov je Islandija turistično zanimiva država. ♦ Zaradi izvirov tople vode so zgradili termalna kopališča. ♦ Zaradi obilice električne energije se razvija industrija / proizvodnja aluminija ...	
Skupaj	2		

Evropa 2

Naloga	Točke	Rešitev	Dodatna navodila
21	1	ena od: ♦ politična (geografija) ♦ geopolitika	

Naloga	Točke	Rešitev	Dodatna navodila
22	2	♦ NE ♦ DA ♦ DA	Za tri pravilne rešitve 2 točki, za dve 1 točka.

Naloga	Točke	Rešitev	Dodatna navodila
23	1	♦ 	
	1	ena od: ♦ 	
Skupaj	2		

Naloga	Točke	Rešitev	Dodatna navodila
24	2	dve od: ♦ prosti pretok blaga / storitev / ljudi / kapitala ♦ odprava carin / dajatev ♦ odprava uvoznih / izvoznih ovir ♦ hitrejši prevoz ♦ lažji izvoz v države nečlanice EU / druge države sveta ♦ skupni nastop držav EU na drugih trgih ♦ večje tržišče ♦ skupna valuta v večini držav ♦ sporazumi o prosti trgovini z nekaterimi nečlanicami ♦ finančna podpora v primeru gospodarske krize ...	

Naloga	Točke	Rešitev	Dodatna navodila
25	1	ena od: <ul style="list-style-type: none"> ♦ razmah evroskepticizma ♦ izstop Velike Britanije iz EU / brexit ♦ nezaupanje v institucije EU ♦ nastanek evroskeptičnih političnih strank / desničarskih gibanj ♦ politična nestabilnost v nekaterih državah ♦ avtonomistična / separatistična gibanja (Katalonija, Škotska) ♦ neupoštevanje dogovorov / zakonodaje EU ♦ nasprotovanje širitvi EU / upočasnitev širitve EU 	

Naloga	Točke	Rešitev	Dodatna navodila
26	1	pojasnitev: <ul style="list-style-type: none"> ♦ Količina odloženega žveplovega dioksida se je zmanjšala zaradi zapiranja obratov težke industrije (železarn) / zapiranja premogovnikov (rudnikov) / zmanjšanja porabe premoga / lignita / gradnje čistilnih naprav / novih industrijskih panog / prestrukturiranja industrije / selitve težke industrije iz Evrope / strožje okoljske zakonodaje ... 	Za popolno pojasnitev 1 točka, za samo opis 0 točk.
	1	opis, ena od: <ul style="list-style-type: none"> ♦ zahodni / jugozahodni / južni vetrovi ♦ zahodna zračna cirkulacija ♦ premikanje zraka v nasprotni smeri urinega kazalca / v ciklonih ♦ kisli dež / kisle padavine 	
Skupaj	2		

Skupno število točk IP 1: 50

IZPITNA POLA 2**Obča geografija – Geografija Slovenije in Italije****Obča**

Naloga	Točke	Rešitev	Dodatna navodila
1	1	ena od: ♦ med 0,9 in 1,1 milijarde ♦ med 900 in 1100 milijoni	
	1	♦ Afrika	
Skupaj	2		

Naloga	Točke	Rešitev	Dodatna navodila
2	2	tri od: ♦ načrtovanje družine ♦ manj otrok v družini ♦ nižja rodnost ♦ višja umrljivost ♦ kasneje se odločajo za otroke ♦ lažje življenje / višji življenjski standard ♦ višja izobrazba (žensk) ♦ več zaposlenih žensk ♦ manj žensk v rodni dobi ♦ večji delež starejših ♦ manjši delež mladega prebivalstva ♦ urejen socialni sistem (pokojnine) ...	Za tri pravilne rešitve 2 točki, za dve 1 točka.

Naloga	Točke	Rešitev	Dodatna navodila
3	1	♦ A	
	1	♦ C	
Skupaj	2		

Naloga	Točke	Rešitev	Dodatna navodila
4	2	ena od: ♦ Priseljujejo se v glavnem ljudje iz Azije / Afrike / arabskih držav, zato se v Evropi povečuje delež muslimanov. ♦ Zmanjšuje se delež kristjanov, ker se večinoma priseljujejo muslimani. ♦ Ker se priseljujejo v glavnem muslimani, se v Evropi manjša delež kristjanov (katolikov / protestantov / pravoslavcev).	Za popolno pojasnitev 2 točki, za samo opis 1 točka. V odgovoru mora biti razvidna povezava med eno značilnostjo migrantov in njihovim vplivom na versko sestavo.

Naloga	Točke	Rešitev	Dodatna navodila
5	2	ena od: ♦ Zaradi pomanjkanja prostora prevladujejo visoke zgradbe / je malo zelenih površin. ♦ Zaradi boljše ali hitrejše komunikacije / visokih cen zemljišč prevladujejo visoke zgradbe / se mesta širijo v višino. ♦ Zaradi strnjene / goste pozidave je malo zelenih površin / je malo prostora za prometnice (ceste) ...	Za popolno pojasnitev 2 točki, za samo opis 1 točka.

Slovenija 1

Naloga	Točke	Rešitev	Dodatna navodila
6	1	♦ rjave pokarbonatne prsti	
	1	♦ relief	
Skupaj	2		

Naloga	Točke	Rešitev	Dodatna navodila
7	2	♦ NE ♦ NE ♦ DA	Za tri pravilne rešitve 2 točki, za dve ali eno 1 točka.

Naloga	Točke	Rešitev	Dodatna navodila
8	2	dve od: ♦ redka poselitev ♦ depopulacija / izseljevanje ♦ opuščanje kmetijstva / obdelovalnih površin / deagrarizacija ♦ ogozdovanje / zaraščanje gozda ♦ gospodarska / prometna odmaknjenost ♦ slabša prometna povezava ♦ odmaknjenost od večjih naselitvenih centrov ♦ obmejna lega	

Naloga	Točke	Rešitev	Dodatna navodila	
9	2	Ime višinskega bioklimatskega pasu	Opis značilnosti naravnega rastlinstva	
		ena od: ♦ subalpski pas ♦ višji gorski pas	– prevladuje iglasti gozd – v Posočju rastejo tudi bukovi gozdovi	
		nižji gorski pas	ena od: ♦ prevladuje listnati gozd / gozd ♦ ponekod so že močno zastopani iglavci ♦ listnati in iglasti gozd / mešani gozd ♦ prevladujejo drevesa	

Naloga	Točke	Rešitev	Dodatna navodila
10	1	ena od: ♦ Pogoždovali so predvsem z iglavci. ♦ Pogoždovali so s črnim borom (Kras). ♦ Sajenje iglavcev zaradi gospodarskega izkoriščanja. ♦ Večje krčenje listnatega gozda. ♦ Zaradi steljarjenja / krčenja listnatega gozda po ravninah se je povečal delež rdečega bora / iglavcev. ♦ Zaradi oglarjenja se je zmanjšal delež bukve / povečal delež iglavcev.	

Naloga	Točke	Rešitev	Dodatna navodila
11	1	ena od: <ul style="list-style-type: none"> ♦ Zaradi karbonatnih kamnin / apnenca je prst bazična / bazična do nevtralna / bogata s karbonati / bazami / so nastale rendzine. ♦ Apnenec mehansko počasneje prepereva, zato je prsti manj / je tanka. ♦ Zaradi prepustnih kamnin / hitrega odtekanja vode so prsti manj vlažne / bolj suhe / je prsti manj / je prst bolj tanka. ♦ Na uravnanih delih z neprepustno podlago so se razvile mokrotne prsti / šotne prsti / vlažne prsti / oglejene prsti. 	Za popolno pojasnitev 1 točka, za samo opis 0 točk.

Slovenija 2

Naloga	Točke	Rešitev	Dodatna navodila
12	1	kmetijska panoga: <ul style="list-style-type: none"> ♦ vinogradništvo 	
	1	zemljiška kategorija: <ul style="list-style-type: none"> ♦ pašniki 	
Skupaj	2		

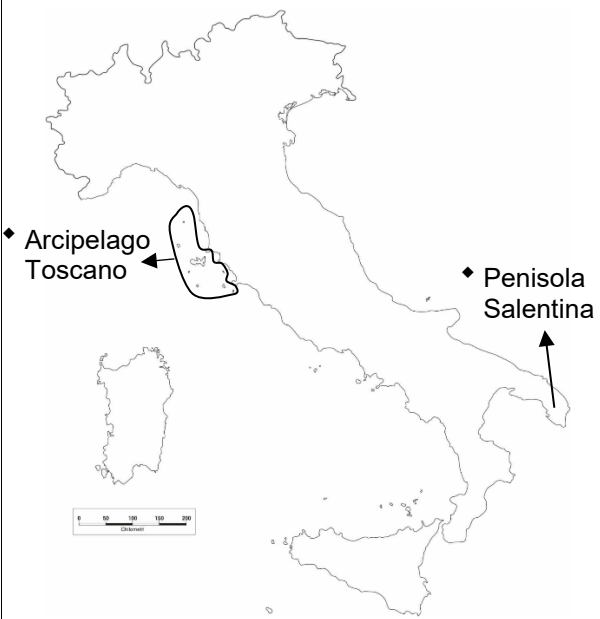
Naloga	Točke	Rešitev	Dodatna navodila
13	2	<ul style="list-style-type: none"> ♦ DA ♦ NE ♦ DA 	Za tri pravilne rešitve 2 točki, za dve ali eno 1 točka.

Naloga	Točke	Rešitev	Dodatna navodila
14	2	dve od: <ul style="list-style-type: none"> ♦ plitva prst ♦ odsotnost / nedostopnost talne vode ♦ razgiban relief / površje ni ravno ♦ kraški relief / kraški pojavi ♦ pogosta poletna suša ♦ pogosta burja ♦ vetrna erozija / odnašanje prsti ♦ odsotnost površinskih voda / rek ♦ nesklenjena prst ♦ večji delež skeletnih delcev v prsti ♦ obsredozemski / submediteranski padavinski režim ♦ pogosta temperaturna inverzija na dnu vrtač ... 	

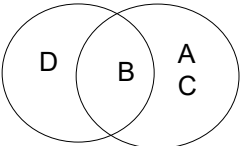
Naloga	Točke	Rešitev	Dodatna navodila
15	1	♦ C	
	1	ena od: <ul style="list-style-type: none"> ♦ finančna podpora / subvencija mladim kmetom ♦ pomoč pri preusmeritvi kmetov v donosnejše panoge ♦ podpora razvoju turizma na kmetijah ♦ davčne olajšave kmetom na teh območjih ♦ gradnja boljših prometnih povezav ... 	
Skupaj	2		

Naloga	Točke	Rešitev	Dodatna navodila
16	1	pozitiven vpliv, ena od: <ul style="list-style-type: none"> ♦ Zaradi višjih temperatur se bo podaljšala vegetacijska doba. ♦ Zaradi višjih temperatur bo več površin primernih za kmetijstvo. ♦ Toplotno zahtevnejše kulturne rastline bodo lahko uspevale tudi v notranjosti Slovenije / na višjih nadmorskih višinah. ♦ Zaradi višjih temperatur lahko pridelujejo nove kulturne rastline ... 	Za dve popolni pojasnitvi 2 točki, za eno pojasnitev ali dva opisa 1 točka.
	1	negativen vpliv, ena od: <ul style="list-style-type: none"> ♦ Več neurij predstavlja nevarnost za kmetovanje. ♦ Več ujm bo povečalo stroške pridelave. ♦ Več vročinskih valov pomeni večji toplotni stres za rastline. ♦ Več vročinskih valov pomeni več suš / manj pridelka. ♦ Več bo suš, zato bo potrebna več namakanja. ♦ Drugačno podnebje lahko prinese nove škodljivce. ♦ Hitrejši začetek vegetacijske dobe poveča ranljivost pred pozebami. ♦ Sprememba padavinskega režima bo povzročila večje stroške pridelave ... 	
Skupaj	2		

Geografia dell'Italia 1

Naloga	Točke	Rešitev	Dodatna navodila
17	2	 <ul style="list-style-type: none"> ♦ Arcipelago Toscano ♦ Penisola Salentina 	

Naloga	Točke	Rešitev	Dodatna navodila
18	1	♦ vulcanica	
	1	♦ alluvionale	
Skupaj	2		

Naloga	Točke	Rešitev	Dodatna navodila
19	2	<p>♦</p> 	Za štiri pravilne rešitve 2 točki, za tri ali dve 1 točka.

Naloga	Točke	Rešitev	Dodatna navodila
20	2	<p>ena od:</p> <ul style="list-style-type: none"> ♦ I solchi sono la conseguenza del dilavamento delle acque su rocce friabili / erodibili / argillose (con scarsa copertura vegetale). ♦ I fianchi dei rilievi composti da rocce friabili vengono dilavati dalle piogge intense. ♦ I versanti ad elevata pendenza composti da rocce friabili vengono dilavati dall'acqua piovana. 	<p>Za popolno pojasnitev 2 točki, za samo opis 1 točka.</p> <p>Upoštevamo vse vsebinsko smiselne odgovore.</p>

Naloga	Točke	Rešitev	Dodatna navodila
21	2	<p>ena od:</p> <ul style="list-style-type: none"> ♦ A causa dell'elevato apporto di sedimenti da parte del Po la costa è bassa. ♦ A causa dell'elevato apporto di sedimenti la linea costiera è in avanzamento. ♦ L'area deltizia si espande a causa del progressivo deposito di sedimenti sul fondo del mare e del prolungamento dei rami del fiume. 	Za popolno pojasnitev 2 točki, za samo opis 1 točka.

Geografia dell'Italia 2

Naloga	Točke	Rešitev	Dodatna navodila
22	1	♦ B	

Naloga	Točke	Rešitev	Dodatna navodila
23	1	♦ 1951-1961	
	2	<p>dve od:</p> <ul style="list-style-type: none"> ♦ aiuti economici internazionali (piano Marshall) utilizzati per la ricostruzione ♦ adesione alla CECA / entrata nel mercato comune europeo ♦ stabilità politica / provvedimenti volti ad aumentare l'occupazione / interventi diretti dello stato in economia (per diminuire la disoccupazione) ♦ scoperta di nuove fonti di energia (metano, idrocarburi) / basso costo dell'energia ♦ abbondanza di manodopera / basso costo della manodopera ♦ rinnovo degli impianti e dei processi tecnici ♦ costruzione di infrastrutture (strade) ♦ adozione di tecniche di gestione già collaudate in altri Paesi avanzati ♦ adattamento immediato della produzione industriale alle esigenze del mercato estero 	
Skupaj	3		

Naloga	Točke	Rešitev	Dodatna navodila
24	1	♦ disponibilità di energia (idroelettrica)	
	1	♦ vicinanza ai luoghi di produzione delle materie prime	
Skupaj	2		

Naloga	Točke	Rešitev	Dodatna navodila
25	1	♦ ceramiche	
	1	♦ mobili imbottiti	
Skupaj	2		

Naloga	Točke	Rešitev	Dodatna navodila
26	2	♦ La produzione Made in Italy è localizzata territorialmente, perciò una maggiore presenza dei prodotti a marchio Made in Italy sul mercato (internazionale) comporta l'espansione dei distretti industriali / la crescita della produzione nei distretti industriali.	Za popolno pojasnitev 2 točki, za samo opis 1 točka.

Skupno število točk IP 2: 50